

Noodverordening Noord- en Zuid-Linschoterzandweg

DE BURGEMEESTER VAN OUDEWATER

OVERWEGENDE DAT

- de oevers van de Lange Linschoten al enige jaren, als gevolg van uitspoeling en afkalving, steeds smaller worden en hiermee ook de berm van de weg, plaatselijk bekend Noord- en Zuid-Linschoterzandweg te Oudewater;
- de betreffende wegen in de gemeente Oudewater liggen en deze wegen bij de gemeente Oudewater in beheer zijn;
- uit onderzoek en inspectie ter plaatse door Tjihuis Ingenieurs blijkt dat op een groot aantal plekken sprake is van uitspoeling van de oever en berm gelegen tussen het wegdek van de Noord- en Zuid-Linschoterzandweg en het water van de Lange Linschoten;
- geconstateerd is dat als gevolg hiervan de berm, direct grenzend aan het wegdek, op onderdelen instabiel is geworden;
- geconstateerd is dat delen van de berm als gevolg van uitspoeling op enkele plekken reeds zijn ingestort;
- de meest kritische punten van de berm (in kleuren paars, rood en oranje) door Tjihuis Ingenieurs zijn gemarkeerd op een kaart (**bijlage 1**);
- er op basis van het onderzoek ernstige vrees bestaat dat de berm, bij het uitblijven van maatregelen, op meer plekken zal gaan instorten;
- dit direct gevaar oplevert voor weggebruikers (doordat weggebruikers te water kunnen raken met hun voertuig);
- de gewone beschikbare middelen om de hiervoor bedoelde acute problemen het hoofd te kunnen bieden en coördineren, tekort schieten;
- het, ter handhaving van de openbare orde en ter beperking van gevaar voor personen en goederen, noodzakelijk is om maatregelen te treffen om de veiligheid op de weg te verzekeren en de weggebruikers en passagiers te beschermen;
- per direct noodreparaties moeten worden verricht op de eerder genoemde meest kritische punten van de oever en de berm, onder andere bestaande uit het met spoed aanleggen van een oever met veilige hellingshoek (talud);
- zich gelet op de aard en de ernst van de hiermee verbonden risico's een omstandigheid voordoet als bedoeld in artikel 175 lid 1 Gemeentewet en daarmee algemeen verbindende voorschriften dienen te worden gegeven die ter handhaving van de openbare orde of ter beperking van het gevaar nodig zijn;
- hiertoe door de burgemeester van Oudewater op 20 december 2017 om 17:00 uur de Noodverordening Noord- en Zuid-Linschoterzandweg is afgekondigd met als belangrijkste maatregelen het instellen van een snelheidsbeperking en het verbod om de meest kritische punten van de berm te betreden;
- inmiddels gebleken is dat verdergaande maatregelen noodzakelijk zijn om de eerder genoemde noodreparaties uit te kunnen voeren;
- het om de noodreparaties te kunnen uitvoeren noodzakelijk is om bomen, steigers en eventuele andere belemmerende objecten te verwijderen;
- het zonder verwijdering van deze objecten niet mogelijk is om een oever met veilige hellingshoek (talud) aan te leggen en het directe gevaar dientengevolge blijft bestaan;
- de eventuele voorgeschreven (vergunning)procedures niet kunnen worden afgewacht;
- daarom besloten is in de Noodverordening Noord- en Zuid-Linschoterzandweg een aantal aanvullende voorschriften op te nemen;
- de belangen van openbare orde en veiligheid in dit geval zwaarder wegen dan het belang van weggebruikers en aanwonenden, de belangen uit de Wet natuurbescherming, de Verordening Natuur en Landschap van de Provincie Utrecht en de waterschapsbelangen;

gelet op artikel 176 van de Gemeentewet;

BESLUIT

vast te stellen de

Noodverordening Noord- en Zuid-Linschoterzandweg

Artikel 1

Deze algemeen verbindende voorschriften gelden op de Noord- en Zuid-Linschoterzandweg te Oudewater, de bijbehorende berm van de weg en de ter plaatse gelegen oevers van de Lange Linschoten.

Artikel 2

Slechts die weggebruikers worden toegelaten die conform het verkeersbesluit met kenmerk 17i.03470 toegang hebben. Dit betreft bestemmingsverkeer zoals aanwonenden, leveranciers met ontheffing en derden die aantoonbaar strikt noodzakelijk ter plaatse moeten zijn.

Artikel 3:

Op de volgende weggedeelten geldt na bekendmaking van dit besluit een noodverordening die is aangegeven met retroreflecterende bebording met de tekst 'HIER GELDT EEN NOODVERORDENING (art. 176, lid 1 van de Gemeentewet)' en 'i.v.m. zeer slechte berm, betreden op eigen risico':

- De Zuid-Linschoterzandweg vanaf de gemeentegrens met Montfoort tot aan de Laan van Snelrewaard;
- De Noord-Linschoterzandweg vanaf de Barbara Maryweg tot aan de gemeentegrens met Montfoort;

Artikel 4

1. Op de volgende weggedeelten geldt na bekendmaking van dit besluit een snelheidsbeperking van 30 kilometer per uur:
 - De Zuid-Linschoterzandweg vanaf de gemeentegrens met Montfoort tot aan de Laan van Snelrewaard;
 - De Noord-Linschoterzandweg vanaf de Barbara Maryweg tot aan de gemeentegrens met Montfoort;
2. De beperking wordt ingesteld door middel van borden A1 van bijlage 1 van het RVV 1990.
3. Weggebruikers worden geattendeerd op hun snelheid door middel van snelheidsindicatie bebording ("smiley's").

Artikel 5

Ter plaatse zijn de kritische punten van de berm, zoals weergegeven in kleuren paars, rood en oranje op de als bijlage 1 bijgevoegde kaart, fysiek gemarkeerd door middel van retroreflecterende paaltjes aan het begin en eind van elk kritisch gebied en waar nodig tussenin, waarbij tussen de paaltjes lint wordt gespannen.

Artikel 6

Het is weggebruikers verboden de meest kritische punten van de berm, zoals weergegeven in kleuren paars, rood en oranje op de als bijlage 1 bijgevoegde kaart en ter plaatse fysiek gemarkeerd, te betreden.

Artikel 7

1. Ter plaatse van de meest kritische punten van de berm, zoals weergegeven in kleuren paars, rood en oranje op de als bijlage 1 bijgevoegde kaart, worden per direct noodreparaties uitgevoerd, bestaande uit het aanvullen/verstevigen van de oevers van de Lange Linschoten met grond/klei totdat een veilige hellingshoek (talud) en berm ontstaat.
2. De noodreparaties worden uitgevoerd zonder dat de eventuele voorgeschreven (vergunning)procedures op grond van de Waterwet, de Keur van Hoogheemraadschap De Stichtse Rijnlanden, de bijbehorende Beleidsregels en eventuele andere relevante regelgeving worden doorlopen.

Artikel 8

1. Ten behoeve van de uitvoering van de noodreparaties is het een ieder verboden ter plaatse bomen, steigers of andere belemmerende objecten aanwezig te hebben en te houden.
2. Bomen, steigers of andere belemmerende objecten die op het moment van uitvoering van de concrete werkzaamheden nog aanwezig zijn, worden door of namens de gemeente Oudewater verwijderd zonder dat eventuele voorgeschreven (vergunning)procedures op grond van de Wet natuurbescherming, de Wet algemene bepalingen omgevingsrecht, de Waterwet, het Burgerlijk Wetboek, de Verordening Natuur en Landschap van de Provincie Utrecht, de Keur van

Hoogheemraadschap De Stichtse Rijnlanden en eventuele andere relevante regelgeving worden doorlopen.

Artikel 9

1. Toezichthoudende en opsporingsambtenaren zijn belast met handhaving van de bepalingen van deze verordening.
2. Toezichthoudende en opsporingsambtenaren zijn bevoegd al die maatregelen te treffen en al die bevelen te geven die noodzakelijk zijn voor handhaving van de bepalingen van deze verordening.

Artikel 10

Alle aanwijzingen ter handhaving van de bepalingen van deze verordening, gegeven door ambtenaren van de politie / het bevoegd gezag in het belang van de openbare orde of veiligheid van personen dienen stipt te worden nagekomen.

Artikel 11

Overtredingen van één of meer bepalingen van deze verordening is strafbaar op grond van artikel 443 van het Wetboek van Strafrecht.

Artikel 12

1. Deze verordening treedt in werking op het moment van bekendmaking en geldt in ieder geval gedurende de noodreparaties die worden uitgevoerd aan de berm van de betrokken weggedeelten en de oevers van de Lange Linschoten.
2. De Noodverordening Noord- en Zuid-Linschoterzandweg vastgesteld d.d. 20-12-2017 om 17.00 uur is hierbij ingetrokken.
3. Na afronding van de noodreparaties besluit de burgemeester of instandhouding van de noodverordening noodzakelijk is.

Oudewater, 10 januari 2018 om 13.00 uur,

de burgemeester van Oudewater,


mr. drs. P. Verhoeve

Bijlagen:

1. Kaarten inventarisatie Lange Linschoten (Risicogebieden)



Esri Nederland & Community Maps Contributors


Bermbreedte-andering (in cm) (met objectID)

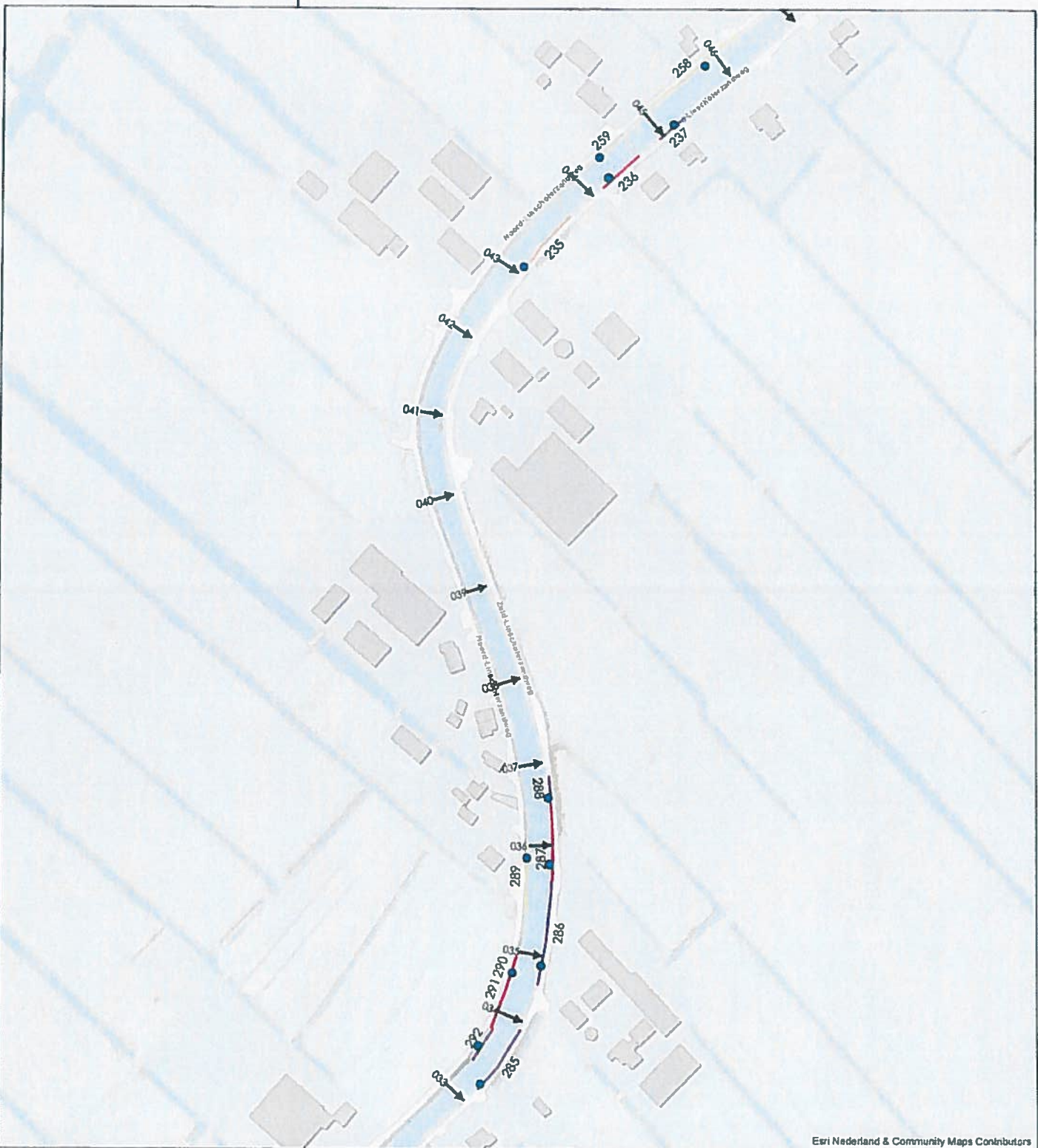
- 0 - 30
- 31 - 50
- 51 - 70
- 71 - 100
- 101 - 140

● Meetlocatie

→ Dwarsprofiel



Opdrachtgever:	Gemeente Oudewater		
Project:	Inventarisatie Lange Linschoten		
Onderdeel:	Risicogebieden		
 Tijhuis Ingenieurs BV Softwareweg 4B 3821 BP Amersfoort Tel. 030 6848060 www.tijhuisingenieurs.nl	Schaal	: 1 : 2 000	Tekeningnummer :
	Formaat	: A3	T117200-TK-06.b
	Geleend	: I.T.	Datum : 08-12-2017
	Gecontroleerd	: L.E	Datum : 08-12-2017




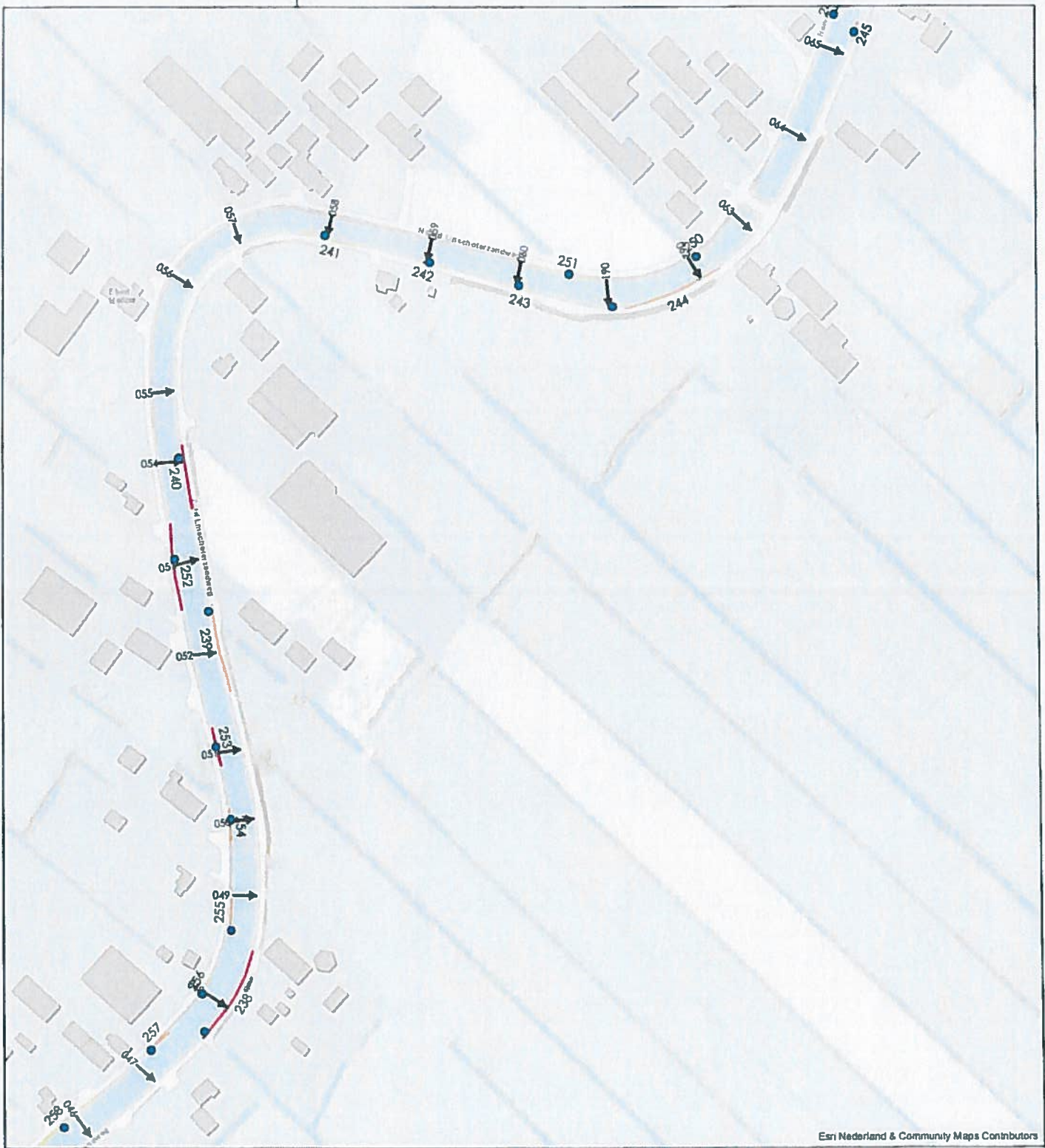
Esri Nederland & Community Maps Contributors

- Bermbreedte- andermijning (in cm) (met objectID)
- 0 - 30
 - 31 - 50
 - 51 - 70
 - 71 - 100
 - 101 - 140

- Meetlocatie
- ➔ Dwarsprofiel



Opdrachtgever: Gemeente Oudewater			
Project: Inventarisatie Lange Linschoten			
Onderdeel: Risicogebieden			
 Tijhuis Ingenieurs BV Softwareweg 4B 3821 BP Amersfoort Tel: 030 6848060 www.tijhuisingenieurs.nl	Schaal : 1 : 2.000	Tekeningnummer :	
	Formaat : A3	TI17200-TK-06.c	
	Geleend : I.T.	Datum : 08-12-2017	
	Gecontroleerd : L.E.	Datum : 08-12-2017	



Esri Nederland & Community Maps Contributors

Bermbreedte- omdermijning (in cm) (met objectID)

- 0 - 30
- 31 - 50
- 51 - 70
- 71 - 100
- 101 - 140

● Meetlocatie

→ Dwarsprofiel



Oprachtgever: **Gemeente Oudewater**

Project: **Inventarisatie Lange Linschoten**

Onderdeel: **Risicogebieden**



Tjhuis Ingenieurs BV
Softwarweg 48
3821 BP Amerfoort
Tel: 030 6868060
www.tjhuisingenieurs.nl

Schaal : 1 : 2 000

Formaat : A3

Getekend : IT

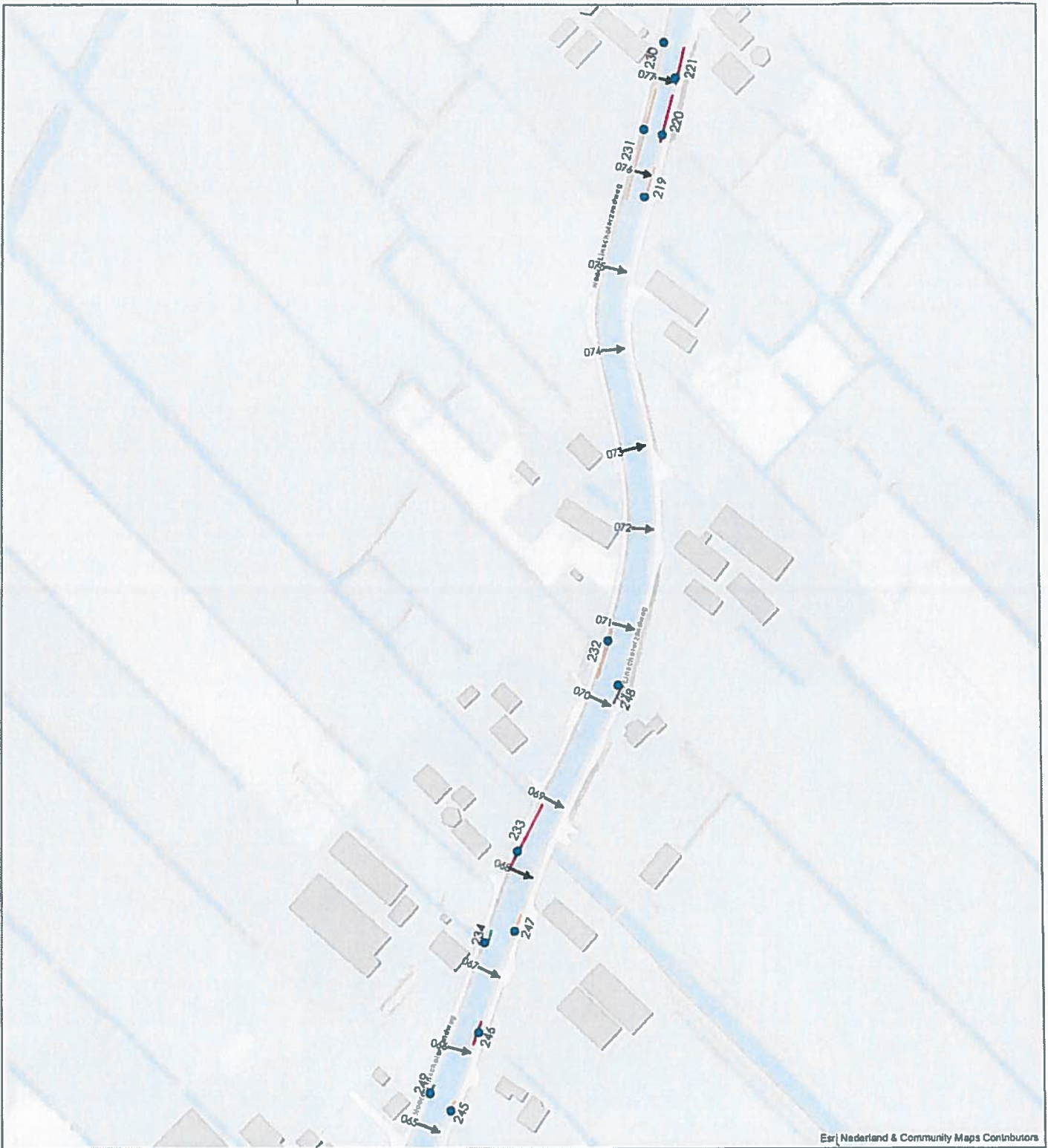
Gecontroleerd : LE

Tekeningnummer :

T117200-TK-06.d

Datum : 08-12-2017

Datum : 08-12-2017



Esri Nederland & Community Maps Contributors

Bereikbaarheid- omdringing (in cm) (met objectID)

- 0 - 30
- 31 - 50
- 51 - 70
- 71 - 100
- 101 - 140

● Meetlocatie

→ Dwarsprofiel



Oprachgever: **Gemeente Oudewater**

Project: **Inventarisatie Lange Linschoten**

Onderdeel: **Risicogebieden**



Tjhuis Ingenieurs BV
 Softwareweg 4B
 3821 BP Amerfoort
 Tel: 030 6868040
 www.tjhuisingenieurs.nl

Schaal : 1 : 2.000

Formaat : A3

Getekend : I.I.

Gecontroleerd : L.E.

Tekeningnummer :

T117200-TK-06.e

Datum : 08-12-2017

Datum : 08-12-2017




Eari Nederland & Community Maps Contributors

Bereikbreedte- omdemijning (in cm) (met objectID)

- 0 - 30
- 31 - 50
- 51 - 70
- 71 - 100
- 101 - 140

- Meetlocatie
- Dwarsprofiel



Opdrachtgever: Gemeente Oudewater		
Project: Inventarisatie Lange Linschoten		
Onderdeel: Risicogebieden		
 Tijhuis Ingenieurs BV Softwareweg 48 3821 BP Amerstol Tel 030 6868060 www.tijhuisingenieurs.nl	Schaal : 1 : 2.000	Tekeningnummer :
	Formaat : A3	TI17200-TK-06.f
	Getekend : I.T.	Datum : 08-12-2017
	Gecontroleerd : L.E.	Datum : 08-12-2017



Esri Nederland & Community Maps Contributors

Bereide-ondermijning (in cm) (met objectID)

- 0 - 30
- 31 - 50
- 51 - 70
- 71 - 100
- 101 - 140

- Meetlocatie
- Dwarsprofiel



Opdrachtgever: **Gemeente Oudewater**
 Project: **Inventarisatie Lange Linschoten**
 Onderdeel: **Risicogebieden**



Tjhus ingenieurs BV
 Softwareweg 48
 3821 BP Amerfoort
 Tel 030 6868060
 www.tjhusingenieurs.nl

Schaal : 1 : 2.000
 Formaat : A3
 Getekend : I.T.
 Gecontroleerd : L.E.

Tekeningnummer : **T117200-TK-06.g**
 Datum : 08-12-2017
 Datum : 08-12-2017