

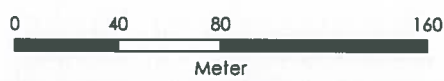
Esri Nederland & Community Maps Contributors


Bereide- omdernijning (in cm) (met objectID)

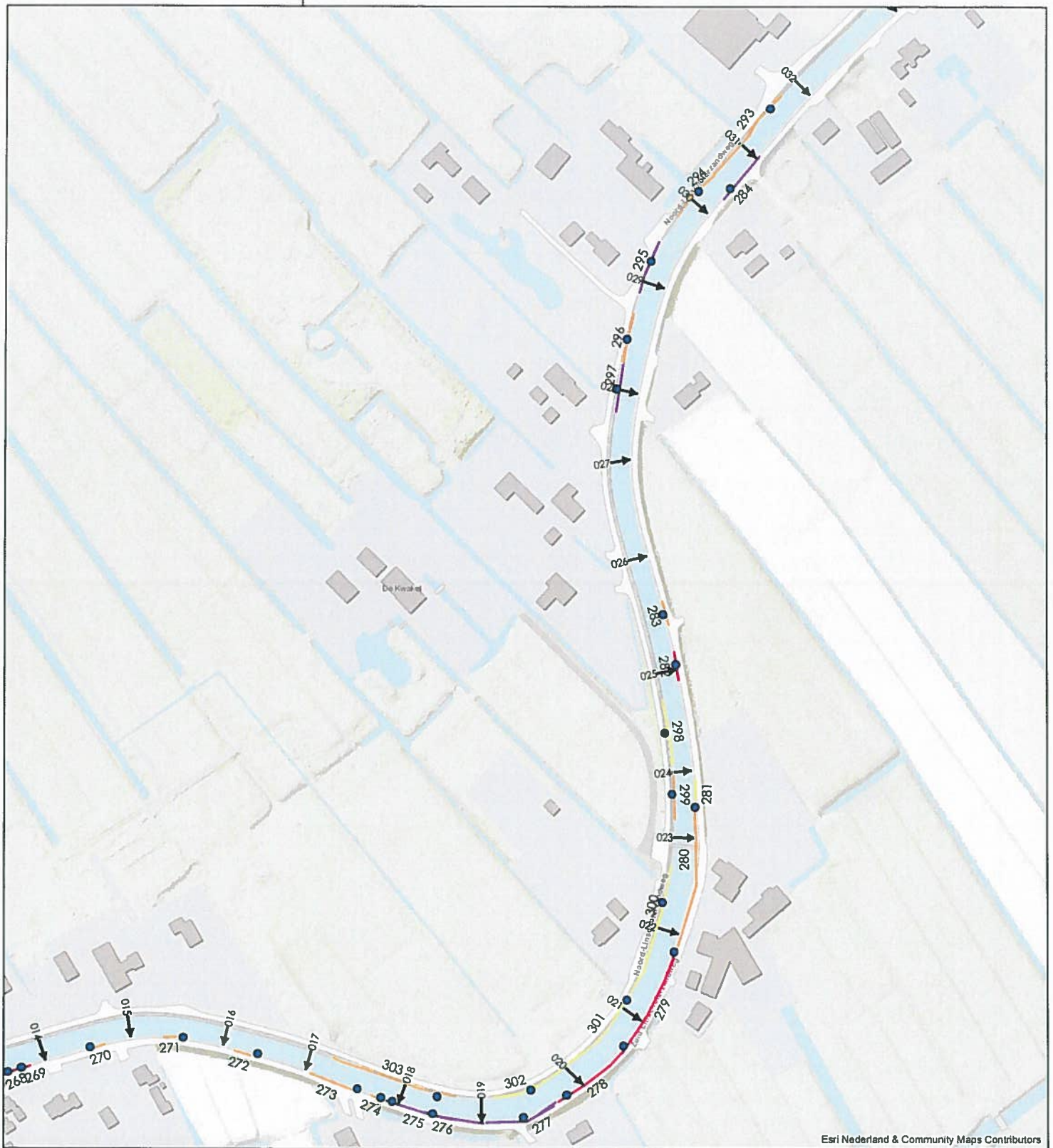
- 0 - 30
- 31 - 50
- 51 - 70
- 71 - 100
- 101 - 140

● Meetlocatie

→ Dwarsprofiel



|   |                                 |          |                  |
|---|---------------------------------|----------|------------------|
| Oprachtgever:   | Gemeente Oudewater              |          |                  |
| Project:  | Inventarisatie Lange Linschoten |          |                  |
| Onderdeel:  | Risicogebieden                  |          |                  |
|  Tijhuis Ingenieurs BV<br>Softwareweg 4B<br>3821 BP Amersfoort<br>Tel: 030 6868060<br>www.tijhuisingenieurs.nl | Schaal :                        | 1 : 2000 | Tekeningnummer : |
|   | Geleend :                       | I.T.     | Datum :          |
|   | Gecontroleerd :                 | L.E.     | Datum :          |
|   |                                 |          |                  |



Esri Nederland & Community Maps Contributors


Bermbreedte- ondermijning (in cm) (met objectID)

- 0 - 30
- 31 - 50
- 51 - 70
- 71 - 100
- 101 - 140

● Meetlocatie

→ Dwarsprofiel



|   |                                 |           |                    |
|---|---------------------------------|-----------|--------------------|
| Opdrachtgever:  | Gemeente Oudewater              |           |                    |
| Project:  | Inventarisatie Lange Linschoten |           |                    |
| Onderdeel:  | Risicogebieden                  |           |                    |
|  Tijhuis Ingenieurs BV<br>Softwareweg 4B<br>3821 BP Amersfoort<br>Tel: 030 6868060<br>www.tijhuisingenieurs.nl | Schaal                          | : 1:2.000 | Tekeningnummer :   |
|   | Formaat                         | : A3      | T117200-TK-06.b    |
|   | Gelekd                          | : I.T.    | Datum : 08-12-2017 |
|   | Gecontroleerd                   | : L.E.    | Datum : 08-12-2017 |



Esri Nederland & Community Maps Contributors


Bermbreedte- ondermijning (in cm) (met objectID)

- 0 - 30
- 31 - 50
- 51 - 70
- 71 - 100
- 101 - 140

● Meetlocatie

➔ Dwarsprofiel



|   |                                 |             |                    |
|---|---------------------------------|-------------|--------------------|
| Opdrachtgever:  | Gemeente Oudewater              |             |                    |
| Project:  | Inventarisatie Lange Linschoten |             |                    |
| Onderdeel:  | Risicogebieden                  |             |                    |
|  Tijhuis Ingenieurs BV<br>Softwareweg 4B<br>3821 BP Amersfoort<br>Tel: 030 6868060<br>www.tijhuisingenieurs.nl | Schaal                          | : 1 : 2.000 | Tekeningnummer :   |
|   | Formaat                         | : A3        | T117200-TK-06.c    |
|   | Getekend                        | : I.T.      | Datum : 08-12-2017 |
|   | Gecontroleerd                   | : L.E.      | Datum : 08-12-2017 |



Esri Nederland & Community Maps Contributors

Bermbreedte- ondermijning (in cm) (met objectID)

- 0 - 30
- 31 - 50
- 51 - 70
- 71 - 100
- 101 - 140

● Meetlocatie

→ Dwarsprofiel



Opdrachtgever: **Gemeente Oudewater**

Project: **Inventarisatie Lange Linschoten**

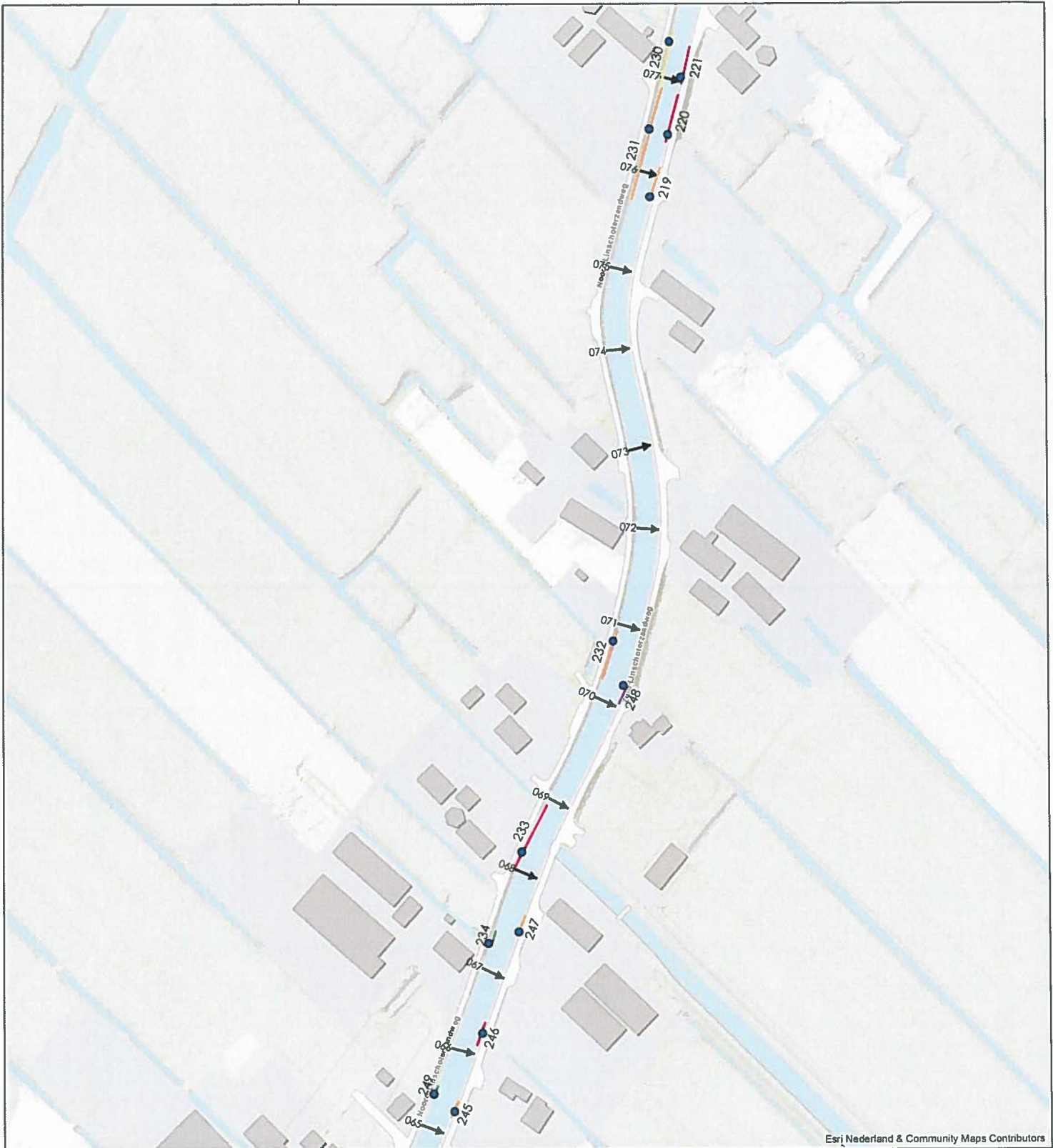
Onderdeel: **Risicogebieden**



Tjhuis Ingenieurs BV  
Softwareweg 4B  
3821 BP Amersfoort  
Tel: 030 6868060  
www.tjhuisingenieurs.nl

Schaal : 1 : 2.000  
Formaat : A3  
Geleend : I.T.  
Gecontroleerd : L.E.

Tekeningnummer :  
**TI17200-TK-06.d**  
Datum : 08-12-2017  
Datum : 08-12-2017



Esri Nederland & Community Maps Contributors

Bermbreedte-ondermijning (in cm) (met objectID)

- 0 - 30
- 31 - 50
- 51 - 70
- 71 - 100
- 101 - 140

● Meetlocatie

→ Dwarsprofiel



Opdrachtgever: **Gemeente Oudewater**

Project: **Inventarisatie Lange Linschoten**

Onderdeel: **Risicogebieden**



Tjhuis Ingenieurs BV  
Softwareweg 4B  
3821 BP Amersfoort  
Tel: 030 6868060  
www.tjhuisingenieurs.nl

Schaal : 1 : 2.000

Formaat : A3

Getekend : I.T.

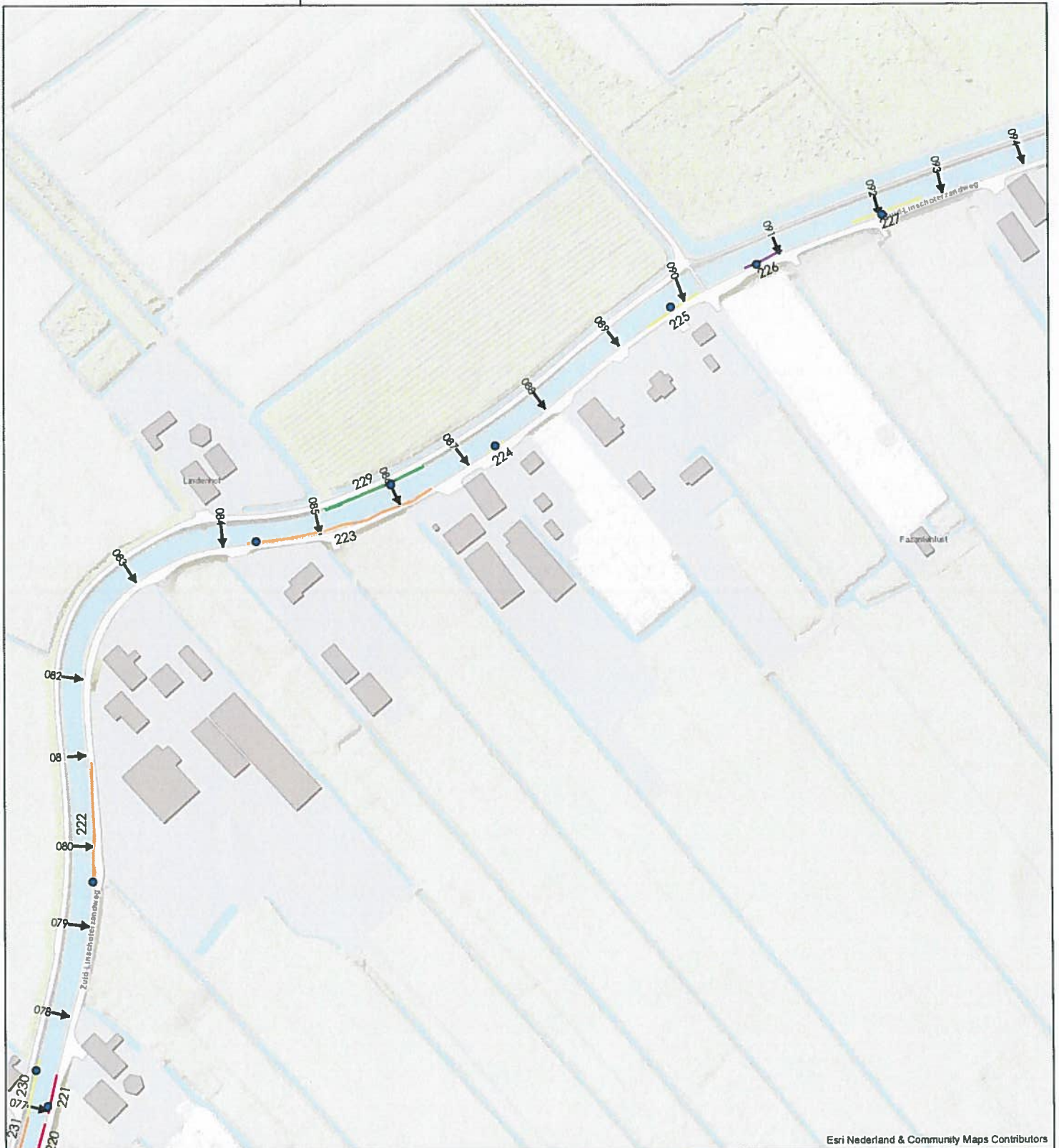
Gecontroleerd : L.E.

Tekeningnummer :

**TI17200-TK-06.e**

Datum : 08-12-2017

Datum : 08-12-2017




Esri Nederland & Community Maps Contributors


Bermbreedte- omdernijning (in cm) (met objectID)

- 0 - 30
- 31 - 50
- 51 - 70
- 71 - 100
- 101 - 140

● Meetlocatie

→ Dwarsprofiel



|   |                      |                                  |  |
|---|----------------------|----------------------------------|--|
| Opdrachtgever: Gemeente Oudewater   |                      |                                  |  |
| Project: Inventarisatie Lange Linschoten  |                      |                                  |  |
| Onderdeel: Risicogebieden   |                      |                                  |  |
|  Tijhuis Ingenieurs BV<br>Softwareweg 48<br>3821 BP Amersfoort<br>Tel: 030 6868060<br>www.tijhuisingenieurs.nl | Schaal : 1 : 2.000   | Tekeningnummer : TI17200-TK-06.f |  |
|   | Formaat : A3         | Datum : 08-12-2017               |  |
|   | Getekend : I.T.      | Datum : 08-12-2017               |  |
|   | Gecontroleerd : L.E. | Datum : 08-12-2017               |  |



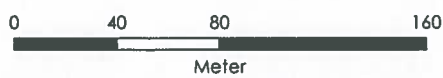
Esri Nederland & Community Maps Contributors


Bermbreedte-ondermijning (in cm) (met objectID)

- 0 - 30
- 31 - 50
- 51 - 70
- 71 - 100
- 101 - 140

● Meetlocatie

➔ Dwarsprofiel



|  |   |  |   |
|--|---|--|---|
| Opdrachtgever:   | Gemeente Oudewater  |  |   |
| Project:   | Inventarisatie Lange Linschoten   |  |   |
| Onderdeel:   | Risicogebieden  |  |   |
| <br><b>TIJHUIS INGENIEURS</b> | Tijhuis Ingenieurs BV<br>Softwareweg 4B<br>3821 BP Amersfoort<br>Tel: 030 6868060<br>www.tijhuisingenieurs.nl |  | Schaal : 1 : 2.000<br>Formaat : A3<br>Getekend : I.T.<br>Gecontroleerd : L.E. |
|  |   |  | Tekeningnummer :<br><b>TI17200-TK-06.g</b>                                    |
|  |   |  | Datum : 08-12-2017  |
|  |   |  | Datum : 08-12-2017  |